



МИНИСТЕРСТВО ИМУЩЕСТВЕННЫХ ОТНОШЕНИЙ МОСКОВСКОЙ ОБЛАСТИ

РАСПОРЯЖЕНИЕ

10 ОКТ 2022 № 15 ВР-2101

Московская область

Об установлении публичного сервитута в интересах публичного акционерного общества «Россети Московский регион» на землях и частях земельных участков, расположенных на территории Раменского городского округа, городского округа Воскресенск, Орехово-Зуевского городского округа Московской области, в целях размещения существующего объекта электросетевого хозяйства ЛЭП 110 кВ «Нежино-Виноградово»

В соответствии со статьей 23, главой V.7 Земельного кодекса Российской Федерации, статьей 3.6 Федерального закона от 25.10.2001 № 137-ФЗ «О введении в действие Земельного кодекса Российской Федерации», пунктом 1.7 части 1 статьи 4, статьей 17 Закона Московской области от 07.06.1996 № 23/96-ОЗ «О регулировании земельных отношений в Московской области», Законом Московской области от 05.12.2014 № 164/2014-ОЗ «О видах объектов областного значения, подлежащих отображению на схемах территориального планирования Московской области, видах объектов местного значения муниципального района, поселения, городского округа, подлежащих отображению на схеме территориального планирования муниципального района, генеральном плане поселения, генеральном плане городского округа Московской области», Приказом Минэкономразвития России от 10.10.2018 № 542 «Об утверждении требований к форме ходатайства об установлении публичного сервитута, содержанию обоснования необходимости установления публичного сервитута», постановлением Правительства Московской области от 29.10.2007 № 842/27 «Об утверждении Положения о Министерстве имущественных отношений Московской области», на основании ходатайства публичного акционерного общества «Россети Московский регион» от 24.04.2022 № 161, сводного заключения Министерства имущественных отношений Московской области от 27.09.2022 № 166-3, принимая во внимание, что порядок установления охранных зон объектов электросетевого хозяйства и особых условий использования земельных участков, расположенных в границах таких зон утверждены постановлением Правительства Российской Федерации от 24.02.2009 № 160 «О порядке установления охранных зон объектов электросетевого хозяйства и особых условий использования земельных участков, расположенных в границах таких зон»:

1. Установить:

- сроком на 49 (сорок девять) лет безвозмездный публичный сервитут в интересах публичного акционерного общества «Россети Московский регион» ИНН 5036065113, ОГРН 1057746555811 в целях размещения существующего объекта электросетевого хозяйства ЛЭП 110 кВ «Нежино-Виноградово» с кадастровым номером 50:23:0000000:136618, находящегося в собственности публичного

081061 *

акционерного общества «Россети Московский регион» (запись государственной регистрации права № 50-50-23/100/2005-55 от 12.05.2006), на землях и частях земельных участков, указанных в приложении № 1 к настоящему распоряжению;

- следующий срок, в течение которого использование земельных участков и (или) расположенных на них объектов недвижимого имущества в соответствии с их разрешенным использованием будет невозможно или существенно затруднено в связи с осуществлением сервитута:

- не более 1 года;

- не более 3 месяцев в отношении земельных участков, предназначенных для жилищного строительства (в том числе индивидуального жилищного строительства), ведения личного подсобного хозяйства, садоводства, огородничества;

- следующие сроки и график проведения ремонтно-эксплуатационных работ по обслуживанию инженерного сооружения (при необходимости) в отношении земельных участков, находящихся в государственной или муниципальной собственности и не предоставленных гражданам или юридическим лицам: ежегодно с 1 января до 31 декабря.

2. Утвердить границы публичного сервитута согласно приложению № 2 к настоящему распоряжению.

3. Управлению земельной политики обеспечить:

- направление копии настоящего распоряжения, а также сведений о лицах, являющихся правообладателями земельных участков, сведений о лицах, подавших заявления об учете их прав (обременений прав) на земельные участки, способах связи с ними, копий документов, подтверждающих права указанных лиц на земельные участки публичному акционерному обществу «Россети Московский регион» в течение пяти рабочих дней со дня принятия настоящего распоряжения;

- направление копии настоящего распоряжения правообладателям земельных участков, в отношении которых принято решение об установлении публичного сервитута, с уведомлением о вручении по почтовым адресам и адресам электронной почты, указанным в выписках из Единого государственного реестра недвижимости и в заявлениях об учете прав (обременений прав) на земельные участки в срок не более чем пять рабочих дней со дня его принятия;

- направление копии настоящего распоряжения администрации Раменского городского округа, городского округа Воскресенск, Орехово-Зуевского городского округа Московской области в течение одного рабочего дня с момента его принятия.

4. Управлению оформления прав и реестра собственности:

- внести в реестр имущества, находящегося в собственности Московской области, сведения об установлении публичных сервитутов на частях земельных участков, находящихся в собственности Московской области, указанных в приложении № 1 к настоящему распоряжению;

- направить копию настоящего распоряжения в федеральный орган исполнительной власти, уполномоченный Правительством Российской Федерации на осуществление государственного кадастрового учета, государственной регистрации прав, ведение Единого государственного реестра недвижимости и предоставление сведений, содержащихся в Едином государственном реестре недвижимости, в том числе с использованием единой системы межведомственного электронного взаимодействия, в срок не более чем пять рабочих дней со дня принятия настоящего распоряжения.

5. Управлению государственных предприятий, учреждений и акционерных обществ (Д.В. Малкову) обеспечить размещение (опубликование) настоящего распоряжения на сайте Министерства имущественных отношений Московской области в информационно-телекоммуникационной сети «Интернет» в течение пяти рабочих дней с момента его принятия.

6. Администрации Раменского городского округа, городского округа Воскресенск, Орехово-Зуевского городского округа Московской области совместно с публичным акционерным обществом «Россети Московский регион» обеспечить опубликование настоящего распоряжения (за исключением приложений к нему) в порядке, установленном для официального опубликования (обнародования) муниципальных правовых актов уставом городского округа, в течение пяти рабочих дней со дня его принятия.

7. Публичному акционерному обществу «Россети Московский регион»:

- привести земельные участки, указанные в приложении № 1 к настоящему распоряжению, в состояние, пригодное для их использования в соответствии с разрешенным использованием, в срок не позднее чем три месяца после завершения строительства, капитального или текущего ремонта, реконструкции, эксплуатации, консервации, сноса инженерного сооружения, для размещения которого установлен публичный сервитут;

- направить в Министерство имущественных отношений Московской области подготовленные в соответствии с приложением № 2 к настоящему распоряжению сведения о границах публичного сервитута в электронном виде в формате XML в течение трех рабочих дней с момента принятия распоряжения.

8. Контроль за выполнением настоящего распоряжения оставляю за собой.

Заместитель министра
имущественных отношений
Московской области




С.В. Бозриков

№ п/п	Кадастровый номер земельного участка:	Муниципальный район/городской округ:
1	50:29:0010410:6	г.о. Воскресенск
2	50:29:0010405:4	г.о. Воскресенск
3	50:23:0020460:6	Раменский г.о.
4	50:23:0020438:6	Раменский г.о.
5	50:23:0020438:7	Раменский г.о.
6	50:23:0020438:9	Раменский г.о.
7	50:23:0020462:5	Раменский г.о.
8	50:29:0010408:2	г.о. Воскресенск
9	50:29:0010408:4	г.о. Воскресенск
10	50:29:0010408:6	г.о. Воскресенск
11	50:29:0010408:5	г.о. Воскресенск
12	50:29:0010408:7	г.о. Воскресенск
13	50:29:0010408:8	г.о. Воскресенск
14	50:29:0010408:9	г.о. Воскресенск
15	50:29:0010322:24	г.о. Воскресенск
16	50:29:0010405:47	г.о. Воскресенск
17	50:29:0010405:49	г.о. Воскресенск
18	50:29:0010405:48	г.о. Воскресенск
19	50:29:0010405:52	г.о. Воскресенск
20	50:29:0010405:53	г.о. Воскресенск
21	50:29:0010405:54	г.о. Воскресенск
22	50:29:0010405:81	г.о. Воскресенск
23	50:29:0010410:84	г.о. Воскресенск
24	50:29:0010317:15	г.о. Воскресенск
25	50:29:0010410:97	г.о. Воскресенск
26	50:29:0010317:17	г.о. Воскресенск
27	50:29:0010317:18	г.о. Воскресенск
28	50:29:0010317:24	г.о. Воскресенск
29	50:29:0010317:88	г.о. Воскресенск
30	50:29:0010317:89	г.о. Воскресенск
31	50:29:0010317:91	г.о. Воскресенск
32	50:29:0010317:96	г.о. Воскресенск
33	50:29:0010317:93	г.о. Воскресенск
34	50:29:0010321:75	г.о. Воскресенск
35	50:29:0010322:25	г.о. Воскресенск
36	50:29:0010322:30	г.о. Воскресенск
37	50:29:0010322:33	г.о. Воскресенск
38	50:29:0010324:16	г.о. Воскресенск
39	50:29:0010324:33	г.о. Воскресенск
40	50:29:0010324:17	г.о. Воскресенск
41	50:29:0010324:31	г.о. Воскресенск
42	50:29:0010324:32	г.о. Воскресенск
43	50:29:0010324:58	г.о. Воскресенск
44	50:29:0010324:59	г.о. Воскресенск
45	50:29:0010324:66	г.о. Воскресенск
46	50:29:0010324:79	г.о. Воскресенск
47	50:29:0010324:87	г.о. Воскресенск
48	50:23:0020460:43	Раменский г.о.
49	50:23:0020460:44	Раменский г.о.
50	50:29:0010405:13	г.о. Воскресенск
51	50:29:0010405:38	г.о. Воскресенск
52	50:29:0010206:32	г.о. Воскресенск
53	50:23:0020426:95	Раменский г.о.
54	50:23:0020426:80	Раменский г.о.
55	50:23:0020426:88	Раменский г.о.
56	50:23:0020438:15	Раменский г.о.
57	50:23:0020438:78	Раменский г.о.
58	50:23:0020438:79	Раменский г.о.
59	50:23:0020459:56	Раменский г.о.
60	50:23:0020459:58	Раменский г.о.
61	50:23:0020459:74	Раменский г.о.
62	50:23:0020459:59	Раменский г.о.
63	50:29:0010506:15	г.о. Воскресенск
64	50:29:0010506:16	г.о. Воскресенск
65	50:29:0010506:18	г.о. Воскресенск
66	50:29:0010506:20	г.о. Воскресенск
67	50:29:0010506:21	г.о. Воскресенск
68	50:29:0010506:26	г.о. Воскресенск
69	50:29:0010506:27	г.о. Воскресенск
70	50:29:0010506:25	г.о. Воскресенск
71	50:29:0010506:28	г.о. Воскресенск
72	50:29:0010506:35	г.о. Воскресенск
73	50:29:0010506:43	г.о. Воскресенск
74	50:29:0010506:47	г.о. Воскресенск
75	50:29:0010506:44	г.о. Воскресенск
76	50:29:0010409:18	г.о. Воскресенск
77	50:29:0010409:23	г.о. Воскресенск
78	50:29:0010408:10	г.о. Воскресенск
79	50:29:0010408:11	г.о. Воскресенск
80	50:29:0010417:36	г.о. Воскресенск
81	50:29:0010417:43	г.о. Воскресенск
82	50:29:0010417:55	г.о. Воскресенск

83	50:29:0010417:84	г.о. Воскресенск
84	50:29:0010417:87	г.о. Воскресенск
85	50:29:0010417:97	г.о. Воскресенск
86	50:29:0010416:74	г.о. Воскресенск
87	50:29:0010322:115	г.о. Воскресенск
88	50:29:0010323:126	г.о. Воскресенск
89	50:29:0010321:446	г.о. Воскресенск
90	50:29:0010410:113	г.о. Воскресенск
91	50:29:0010410:124	г.о. Воскресенск
92	50:29:0010410:129	г.о. Воскресенск
93	50:29:0010410:130	г.о. Воскресенск
94	50:29:0010317:101	г.о. Воскресенск
95	50:29:0010317:103	г.о. Воскресенск
96	50:29:0010317:104	г.о. Воскресенск
97	50:29:0010317:105	г.о. Воскресенск
98	50:29:0010317:107	г.о. Воскресенск
99	50:29:0010317:139	г.о. Воскресенск
100	50:29:0010317:133	г.о. Воскресенск
101	50:29:0010317:146	г.о. Воскресенск
102	50:29:0010317:150	г.о. Воскресенск
103	50:29:0010317:148	г.о. Воскресенск
104	50:29:0010317:162	г.о. Воскресенск
105	50:29:0010317:182	г.о. Воскресенск
106	50:29:0010317:199	г.о. Воскресенск
107	50:29:0010317:222	г.о. Воскресенск
108	50:29:0010317:268	г.о. Воскресенск
109	50:29:0010317:300	г.о. Воскресенск
110	50:29:0010317:301	г.о. Воскресенск
111	50:29:0010321:137	г.о. Воскресенск
112	50:29:0010321:145	г.о. Воскресенск
113	50:29:0010321:174	г.о. Воскресенск
114	50:29:0010321:178	г.о. Воскресенск
115	50:29:0010321:237	г.о. Воскресенск
116	50:29:0010321:242	г.о. Воскресенск
117	50:29:0010321:244	г.о. Воскресенск
118	50:29:0010317:302	г.о. Воскресенск
119	50:29:0010321:247	г.о. Воскресенск
120	50:29:0010321:453	г.о. Воскресенск
121	50:29:0010321:454	г.о. Воскресенск
122	50:29:0010323:101	г.о. Воскресенск
123	50:29:0010323:103	г.о. Воскресенск
124	50:29:0010323:108	г.о. Воскресенск
125	50:29:0010324:106	г.о. Воскресенск
126	50:29:0010324:105	г.о. Воскресенск
127	50:29:0010324:107	г.о. Воскресенск
128	50:29:0010324:108	г.о. Воскресенск
129	50:29:0010324:110	г.о. Воскресенск
130	50:29:0010324:134	г.о. Воскресенск
131	50:29:0010324:135	г.о. Воскресенск
132	50:29:0010324:136	г.о. Воскресенск
133	50:29:0010324:137	г.о. Воскресенск
134	50:29:0010324:139	г.о. Воскресенск
135	50:29:0010324:144	г.о. Воскресенск
136	50:29:0010324:145	г.о. Воскресенск
137	50:29:0010324:160	г.о. Воскресенск
138	50:29:0010317:197	г.о. Воскресенск
139	50:29:0010206:373	г.о. Воскресенск
140	50:29:0010206:374	г.о. Воскресенск
141	50:29:0010206:375	г.о. Воскресенск
142	50:29:0010206:376	г.о. Воскресенск
143	50:29:0010206:378	г.о. Воскресенск
144	50:29:0010206:379	г.о. Воскресенск
145	50:29:0010206:380	г.о. Воскресенск
146	50:29:0000000:169	г.о. Воскресенск
147	50:29:0010416:176	г.о. Воскресенск
148	50:29:0010206:377	г.о. Воскресенск
149	50:29:0010206:381	г.о. Воскресенск
150	50:29:0010206:382	г.о. Воскресенск
151	50:29:0010206:385	г.о. Воскресенск
152	50:29:0010206:372	г.о. Воскресенск
153	50:29:0010206:391	г.о. Воскресенск
154	50:23:0020449:109	Раменский г.о.
155	50:23:0020451:293	Раменский г.о.
156	50:23:0020451:889	Раменский г.о.
157	50:23:0020451:905	Раменский г.о.
158	50:23:0020438:155	Раменский г.о.
159	50:23:0020438:165	Раменский г.о.
160	50:23:0020438:176	Раменский г.о.
161	50:23:0020438:621	Раменский г.о.
162	50:24:0080105:193	Орехово-Зуевский г.о.
163	50:23:0020451:294	Раменский г.о.
164	50:24:0080105:194	Орехово-Зуевский г.о.
165	50:24:0080105:239	Орехово-Зуевский г.о.
166	50:24:0080105:195	Орехово-Зуевский г.о.
167	50:29:0010506:125	г.о. Воскресенск
168	50:29:0010506:126	г.о. Воскресенск
169	50:29:0010506:130	г.о. Воскресенск

ОПИСАНИЕ МЕСТОПОЛОЖЕНИЯ ГРАНИЦ
Публичный сервитут в целях размещения существующего объекта
электросетевого хозяйства ЛЭП 110 кВ Нежино-Виноградovo
(наименование объекта, местоположение границ которого описано
(далее - объект))

Раздел 1

Сведения об объекте		
№ п/п	Характеристика объекта	Описание характеристики
1	2	3
1	Местоположение объекта	Московская область, Раменский городской округ, Орехово-Зуевский городской округ, Городской округ Воскресенск
2	Площадь объекта ± величина погрешности определения площади (Р ± Дельта Р)	1166272 кв.м. ±378 кв.
3	Иные характеристики объекта	Публичный сервитут в целях размещения существующего объекта электросетевого хозяйства ЛЭП 110 кВ Нежино-Виноградovo сроком действия 49лет в интересах Публичного акционерного общества «Россети Московский регион»

Местоположение публичного сервитута: Московская область, Раменский городской округ, Орехово-Зуевский городской округ, Городской округ Воскресенск			
Система координат		МСК-50, зона 1	
Метод определения координат		Аналитический	
Обозначение характерных точек границ	Координаты, м		Средняя квадратическая погрешность положения характерной точки (M _t), м
	X	Y	
1	2	3	4
(1)			
1	441640.59	1447893.44	0.10
2	441487.31	1447882.96	0.10
3	441230.93	1447865.42	0.10
4	441178.90	1447821.13	0.10
5	441185.01	1447822.29	0.10
6	441185.38	1447822.35	0.10
7	441224.26	1447828.83	0.10
8	441224.52	1447828.87	0.10
9	441246.83	1447832.24	0.10
10	441247.28	1447832.30	0.10
11	441250.27	1447832.69	0.10
12	441251.29	1447829.66	0.10
13	441433.88	1447843.75	0.10
14	441501.09	1447856.50	0.10
15	441504.19	1447856.85	0.10
16	441525.19	1447860.38	0.10
17	441553.08	1447865.81	0.10
18	441567.35	1447869.50	0.10
19	441577.22	1447871.55	0.10
20	441585.18	1447874.30	0.10
21	441598.64	1447878.00	0.10
22	441620.19	1447885.82	0.10
23	441633.60	1447891.03	0.10
1	441640.59	1447893.44	0.10
(2)			
24	441218.65	1447792.40	0.10
25	441191.32	1447787.84	0.10
26	441153.09	1447780.62	0.10
27	441131.56	1447776.48	0.10
28	441124.45	1447774.80	0.10
29	441094.71	1447749.49	0.10
30	440935.13	1447613.28	0.10
31	440787.12	1447487.10	0.10
32	440638.44	1447361.62	0.10
33	440576.14	1447215.19	0.10
34	440488.47	1447014.34	0.10
35	440404.42	1446814.11	0.10
36	440305.77	1446591.62	0.10
37	440200.75	1446351.12	0.10

38	440113.90	1446151.90	0.10
39	439989.82	1445867.29	0.10
40	439898.09	1445658.67	0.10
41	439808.68	1445446.73	0.10
42	439746.93	1445304.71	0.10
43	439721.00	1445245.05	0.10
44	439660.90	1445106.36	0.10
45	439629.64	1445034.23	0.10
46	439568.04	1444891.92	0.10
47	439534.49	1444814.39	0.10
48	439444.61	1444607.42	0.10
49	439353.48	1444397.48	0.10
50	439341.96	1444370.78	0.10
51	439333.08	1444350.16	0.10
52	439280.40	1444227.97	0.10
53	439188.33	1444016.91	0.10
54	439097.10	1443805.79	0.10
55	438999.79	1443581.17	0.10
56	438900.60	1443353.66	0.10
57	438897.42	1443340.19	0.10
58	438796.94	1443112.18	0.10
59	438704.30	1442898.44	0.10
60	438611.09	1442684.56	0.10
61	438517.54	1442467.20	0.10
62	438427.41	1442258.72	0.10
63	438374.71	1442135.13	0.10
64	438341.77	1442057.92	0.10
65	438201.43	1442168.75	0.10
66	438098.36	1442251.05	0.10
67	438046.37	1442292.56	0.10
68	437921.99	1442393.87	0.10
69	437860.87	1442506.01	0.10
70	437805.01	1442608.50	0.10
71	437802.65	1442612.80	0.10
72	437750.04	1442709.32	0.10
73	437687.35	1442824.33	0.10
74	437598.64	1442988.20	0.10
75	437572.03	1443037.37	0.10
76	437457.33	1443248.48	0.10
77	437342.82	1443459.91	0.10
78	437226.58	1443673.41	0.10
79	437113.36	1443881.95	0.10
80	437007.36	1444077.29	0.10
81	436869.14	1444331.61	0.10
82	436773.89	1444507.12	0.10
83	436670.61	1444698.18	0.10
84	436646.06	1444688.44	0.10
85	436677.04	1444608.16	0.10
86	436676.97	1444604.53	0.10

87	436672.95	1444600.22	0.10
88	436732.50	1444484.84	0.10
89	436752.05	1444448.80	0.10
90	436827.42	1444309.91	0.10
91	436878.83	1444215.33	0.10
92	436965.97	1444055.01	0.10
93	437069.94	1443863.39	0.10
94	437185.18	1443651.11	0.10
95	437301.42	1443437.62	0.10
96	437415.93	1443226.18	0.10
97	437530.63	1443015.08	0.10
98	437554.57	1442971.23	0.10
99	437645.95	1442802.04	0.10
100	437733.44	1442640.33	0.10
101	437762.36	1442586.51	0.10
102	437772.15	1442572.32	0.10
103	437813.40	1442492.02	0.10
104	437883.91	1442361.46	0.10
105	438017.14	1442255.72	0.10
106	438040.37	1442237.17	0.10
107	438172.20	1442131.91	0.10
108	438331.82	1442003.50	0.10
109	438351.61	1442001.71	0.10
110	438370.63	1442014.81	0.10
111	438400.53	1442082.22	0.10
112	438470.54	1442239.98	0.10
113	438560.67	1442448.45	0.10
114	438654.21	1442665.82	0.10
115	438747.42	1442879.70	0.10
116	438840.07	1443093.44	0.10
117	438935.57	1443315.13	0.10
118	438946.35	1443339.32	0.10
119	439042.99	1443562.60	0.10
120	439140.30	1443787.21	0.10
121	439323.60	1444209.40	0.10
122	439396.68	1444378.90	0.10
123	439487.80	1444588.84	0.10
124	439576.65	1444793.44	0.10
125	439586.92	1444817.11	0.10
126	439672.84	1445015.66	0.10
127	439682.62	1445038.22	0.10
128	439764.20	1445226.49	0.10
129	439773.52	1445247.92	0.10
130	439851.88	1445428.16	0.10
131	439941.29	1445640.10	0.10
132	440033.02	1445848.71	0.10
133	440154.64	1446127.67	0.10
134	440243.95	1446332.55	0.10
135	440348.97	1446573.04	0.10

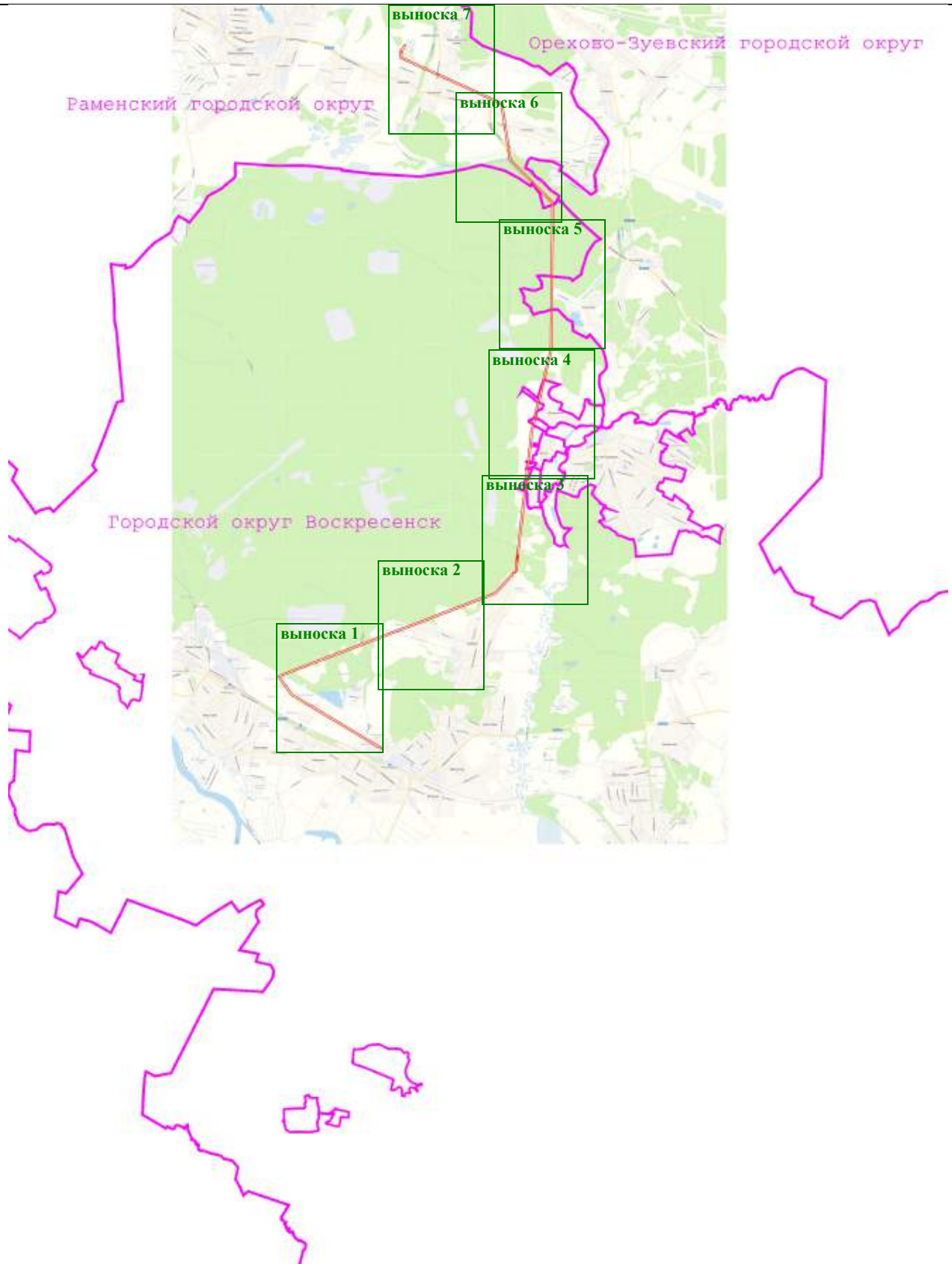
136	440446.68	1446799.13	0.10
137	440531.67	1446995.77	0.10
138	440619.34	1447196.62	0.10
139	440678.83	1447331.66	0.10
140	440817.84	1447451.50	0.10
141	440965.85	1447577.67	0.10
142	441125.42	1447713.88	0.10
24	441218.65	1447792.40	0.10
(3)			
143	451771.08	1447180.69	0.10
144	451701.81	1447242.68	0.10
145	451521.62	1447278.70	0.10
146	451387.16	1447422.33	0.10
147	451230.74	1447591.05	0.10
148	451098.65	1447733.89	0.10
149	450949.30	1447896.44	0.10
150	450795.56	1448062.11	0.10
151	450649.83	1448218.46	0.10
152	450491.62	1448390.72	0.10
153	450250.87	1448397.14	0.10
154	450023.70	1448404.36	0.10
155	449795.67	1448411.61	0.10
156	449574.92	1448419.17	0.10
157	449354.25	1448425.53	0.10
158	449107.61	1448434.03	0.10
159	448880.33	1448440.92	0.10
160	448651.46	1448448.39	0.10
161	448447.35	1448454.51	0.10
162	448210.12	1448461.62	0.10
163	447995.51	1448468.18	0.10
164	447761.63	1448476.54	0.10
165	447552.73	1448483.50	0.10
166	447303.87	1448490.52	0.10
167	447078.46	1448498.31	0.10
168	446806.13	1448508.16	0.10
169	446600.01	1448467.04	0.10
170	446395.15	1448427.62	0.10
171	446132.12	1448377.15	0.10
172	445926.65	1448337.62	0.10
173	445700.81	1448294.27	0.10
174	445434.17	1448243.15	0.10
175	445237.48	1448205.36	0.10
176	445029.42	1448165.34	0.10
177	444757.42	1448114.11	0.10
178	444522.59	1448096.73	0.10
179	444320.57	1448082.35	0.10
180	444082.83	1448065.61	0.10
181	443849.35	1448049.31	0.10
182	443635.73	1448034.36	0.10

183	443395.75	1448017.66	0.10
184	443155.23	1448000.65	0.10
185	442952.32	1447986.58	0.10
186	442762.27	1447972.78	0.10
187	442529.83	1447956.48	0.10
188	442320.47	1447942.38	0.10
189	442105.31	1447926.91	0.10
190	441907.09	1447912.37	0.10
191	441695.87	1447897.33	0.10
192	441689.19	1447894.67	0.10
193	441622.22	1447865.68	0.10
194	441582.01	1447853.13	0.10
195	441502.57	1447837.01	0.10
196	441660.90	1447847.70	0.10
197	441908.37	1447865.32	0.10
198	442108.10	1447880.08	0.10
199	442322.63	1447895.02	0.10
200	442532.71	1447909.65	0.10
201	442765.63	1447925.88	0.10
202	442955.68	1447939.68	0.10
203	443158.59	1447953.75	0.10
204	443398.46	1447970.72	0.10
205	443639.08	1447987.46	0.10
206	443852.70	1448002.41	0.10
207	444086.20	1448018.71	0.10
208	444323.93	1448035.45	0.10
209	444523.74	1448049.82	0.10
210	444763.69	1448065.23	0.10
211	445038.30	1448119.16	0.10
212	445246.37	1448159.18	0.10
213	445443.05	1448196.97	0.10
214	445709.69	1448248.10	0.10
215	445935.53	1448291.44	0.10
216	446141.01	1448330.96	0.10
217	446404.03	1448381.45	0.10
218	446608.90	1448420.87	0.10
219	446808.76	1448458.67	0.10
220	447076.66	1448451.32	0.10
221	447302.07	1448443.54	0.10
222	447550.93	1448436.52	0.10
223	447759.83	1448429.56	0.10
224	447993.71	1448421.19	0.10
225	448208.32	1448414.64	0.10
226	448445.77	1448407.39	0.10
227	448649.65	1448401.39	0.10
228	448878.53	1448393.94	0.10
229	449105.80	1448387.04	0.10
230	449352.45	1448378.55	0.10
231	449573.12	1448372.18	0.10

244	453586.97	1445355.36	0.10
(5)			
279	454276.30	1444482.69	0.10
280	454277.20	1444517.44	0.10
281	454215.79	1444504.75	0.10
282	454090.98	1444438.48	0.10
283	454060.44	1444437.13	0.10
284	454118.58	1444397.70	0.10
279	454276.30	1444482.69	0.10
(6)			
285	454108.65	1444392.35	0.10
286	454043.71	1444436.38	0.10
287	453959.58	1444432.65	0.10
288	453883.97	1444619.38	0.10
289	453801.19	1444824.34	0.10
290	453723.22	1445017.89	0.10
291	453640.35	1445222.96	0.10
292	453597.92	1445328.22	0.10
293	453548.84	1445324.15	0.10
294	453596.69	1445205.47	0.10
295	453679.55	1445000.41	0.10
296	453757.52	1444806.86	0.10
297	453840.30	1444601.90	0.10
298	453928.19	1444383.69	0.10
299	454104.33	1444390.02	0.10
285	454108.65	1444392.35	0.10

Схема расположения границ публичного сервитута
"ЛЭП 110 кВ Нежино-Виноградово"

Лист 1



Масштаб 1:100 000

Условные обозначения:


 - вновь образуемая граница публичного сервитута, сведения о которой достаточны для определения ее местоположения

Схема расположения границ публичного сервитута
"ЛЭП 110 кВ Нежино-Виноградово"

ВЫНОСКА 1

ВЫНОСКА 1



Масштаб 1:10 000

Условные обозначения:










-  - Существующая часть границы, имеющиеся в ЕГРН сведения о которой достаточны для определения ее местоположения
-  - Характерная точка границы зоны публичного сервитута, сведения о которой позволяют однозначно определить ее положение на местности
-  - Граница кадастрового квартала
-  - Номер кадастрового квартала
-  - вновь образуемая граница публичного сервитута, сведения о которой достаточны для определения ее местоположения
-  148 - Номер характерной точки границы публичного сервитута
-  :136 - Кадастровый номер земельного участка
-  - Ось линии электропередачи
-  - Граница охранной зоны линии электропередачи

Схема расположения границ публичного сервитута
"ЛЭП 110 кВ Нежино-Виноградово"

ВЫНОСКА 2

ВЫНОСКА 2

Городской округ Воскресенск



Масштаб 1:10 000

Условные обозначения:










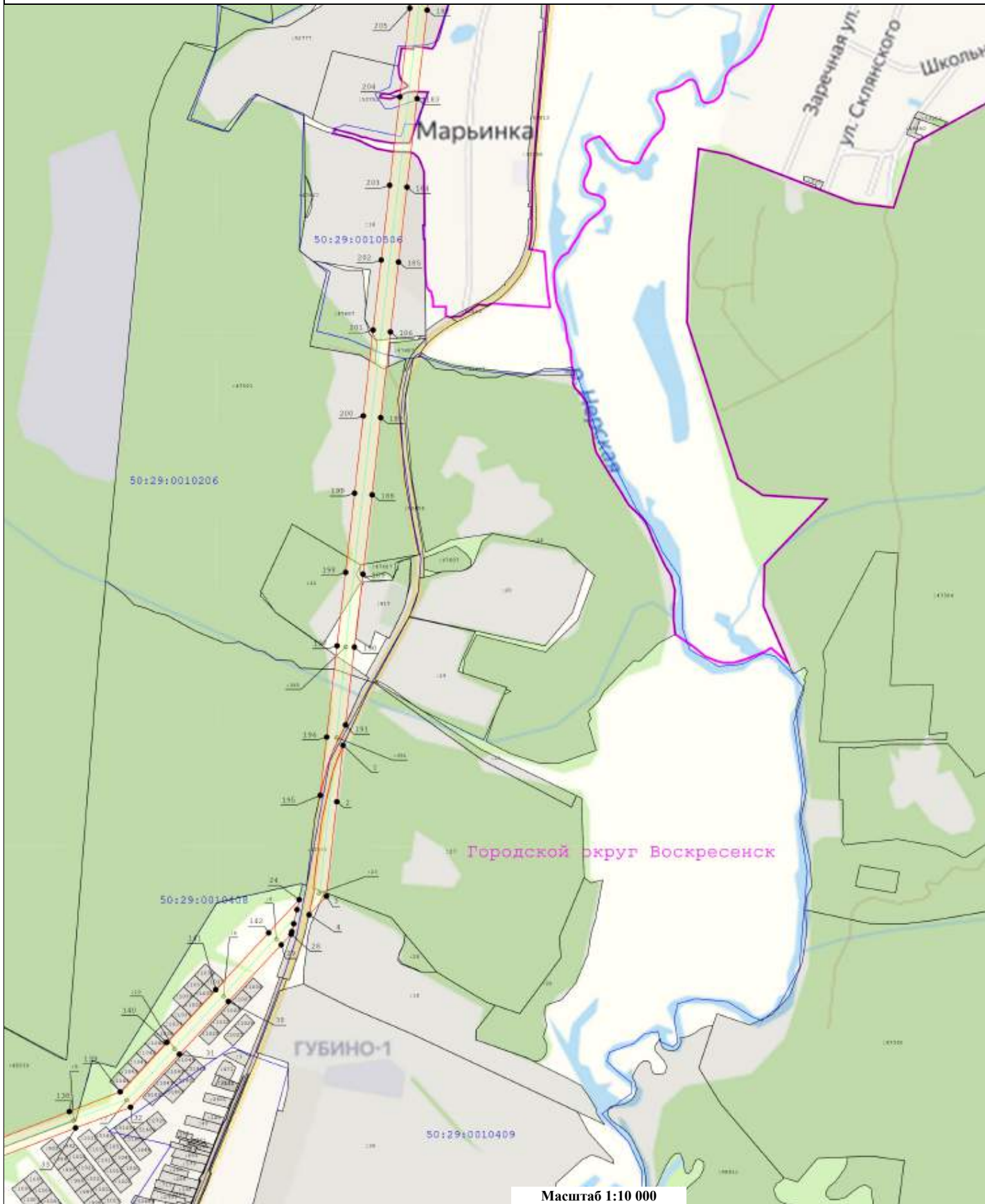
-  - Существующая часть границы, имеющиеся в ЕГРН сведения о которой достаточны для определения ее местоположения
-  - Характерная точка границы зоны публичного сервитута, сведения о которой позволяют однозначно определить ее положение на местности
-  - Граница кадастрового квартала
-  - Номер кадастрового квартала
-  - вновь образуемая граница публичного сервитута, сведения о которой достаточны для определения ее местоположения
-  148 - Номер характерной точки границы публичного сервитута
-  :136 - Кадастровый номер земельного участка
-  - Ось линии электропередач
-  - Граница охранной зоны линии электропередачи

Схема расположения границ публичного сервитута
"ЛЭП 110 кВ Нежино-Виноградово"

ВЫНОСКА 3

ВЫНОСКА 3



Масштаб 1:10 000

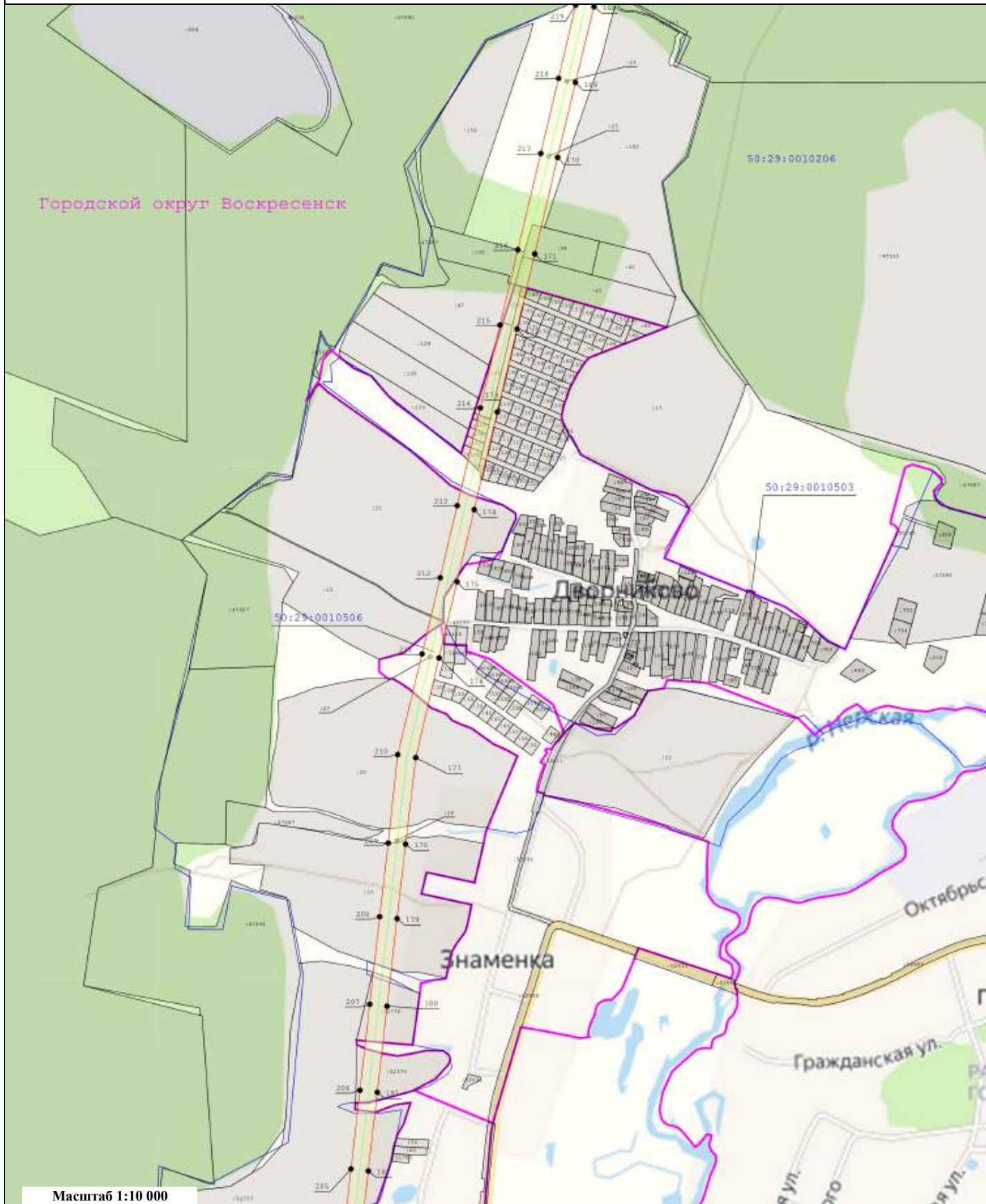
Условные обозначения:

- Существующая часть границы, имеющиеся в ЕГРН сведения о которой достаточны для определения ее местоположения
- Характерная точка границы зоны публичного сервитута, сведения о которой позволяют однозначно определить ее положение на местности
- Граница кадастрового квартала
- Номер кадастрового квартала
- Граница охранной зоны линии электропередачи
- Номер характерной точки границы публичного сервитута
- Кадастровый номер земельного участка
- Ось линии электропередачи
- Граница муниципального образования
- вновь образуемая граница публичного сервитута, сведения о которой достаточны для определения ее местоположения

Схема расположения границ публичного сервитута
"ЛЭП 110 кВ Нежино-Виноградово"

ВЫНОСКА 4

ВЫНОСКА 4



Масштаб 1:10 000

Условные обозначения:

- Существующая часть границы, имеющиеся в ЕГРН сведения о которой достаточны для определения ее местоположения
- Характерная точка границы зоны публичного сервитута, сведения о которой позволяют однозначно определить ее положение на местности
- Граница кадастрового квартала
- Номер кадастрового квартала
- Граница охранной зоны линии электропередачи
- Номер характерной точки границы публичного сервитута
- Кадастровый номер земельного участка
- Ось линии электропередачи
- Граница муниципального образования
- вновь образуемая граница публичного сервитута, сведения о которой достаточны для определения ее местоположения

Схема расположения границ публичного сервитута
"ЛЭП 110 кВ Нежино-Виноградово"

ВЫНОСКА 5

ВЫНОСКА 5



Масштаб 1:10 000

Условные обозначения:

- Существующая часть границы, имеющиеся в ЕГРН сведения о которой достаточны для определения ее местоположения
- Характерная точка границы зоны публичного сервитута, сведения о которой позволяют однозначно определить ее положение на местности
- Граница кадастрового квартала
- Номер кадастрового квартала
- Граница охранной зоны линии электропередачи
- Номер характерной точки границы публичного сервитута
- Кадастровый номер земельного участка
- Ось линии электропередачи
- Граница муниципального образования
- вновь образуемая граница публичного сервитута, сведения о которой достаточны для определения ее местоположения

Схема расположения границ публичного сервитута
"ЛЭП 110 кВ Нежино-Виноградово"

ВЫНОСКА 6

ВЫНОСКА 6



Масштаб 1:10 000

Условные обозначения:











-  - Существующая часть границы, имеющиеся в ЕГРН сведения о которой достаточны для определения ее местоположения
-  - Характерная точка границы зоны публичного сервитута, сведения о которой позволяют однозначно определить ее положение на местности
-  - Граница кадастрового квартала
-  - Номер кадастрового квартала
-  - Граница охранной зоны линии электропередачи
-  148 - Номер характерной точки границы публичного сервитута
-  :136 - Кадастровый номер земельного участка
-  - Ось линии электропередачи
-  - Граница муниципального образования
-  - вновь образуемая граница публичного сервитута, сведения о которой достаточны для определения ее местоположения

Схема расположения границ публичного сервитута
"ЛЭП 110 кВ Нежино-Виноградово"

ВЫНОСКА 7

ВЫНОСКА 7



Масштаб 1:10 000

Условные обозначения:

- Существующая часть границы, имеющиеся в ЕГРН сведения о которой достаточны для определения ее местоположения
- Характерная точка границы зоны публичного сервитута, сведения о которой позволяют однозначно определить ее положение на местности
- Граница кадастрового квартала
- Номер кадастрового квартала
- Граница охранной зоны линии электропередачи
- Номер характерной точки границы публичного сервитута
- Кадастровый номер земельного участка
- Ось линии электропередачи
- Граница муниципального образования
- вновь образуемая граница публичного сервитута, сведения о которой достаточны для определения ее местоположения